


Выписка из Единого государственного реестра недвижимости об основных характеристиках и зарегистрированных правах на объект недвижимости

Сведения об основных характеристиках объекта недвижимости

В Единый государственный реестр недвижимости внесены следующие сведения:

Земельный участок		Всего листов выписки: 3	
Лист №1	Раздел 1	Всего разделов: 3	Всего листов выписки: 3
12 февраля 2019г.			
Кадастровый номер:		01:05:2900013:11757	
Номер кадастрового квартала:		01:05:2900013	
Дата присвоения кадастрового номера:		14.01.2019	
Ранее присвоенный государственный учетный номер:		данные отсутствуют	
Адрес (местоположение):		Местоположение установлено относительно ориентира, расположенного в границах участка. Почтовый адрес ориентира: Российская Федерация, Республика Адыгея, Тахтамукайский муниципальный район, аул Новая Адыгея, МО "Старожетокайское сельское поселение", ул. Береговая, 1.	
Площадь, м2:		39970 +/- 40	
Кадастровая стоимость, руб:		не определена	
Кадастровые номера расположенных в пределах земельного участка объектов недвижимости:		01:05:2900013:6153	
Категория земель:		Земли населенных пунктов	
Виды разрешенного использования:		Для комплексного освоения в целях жилищного строительства	
Статус записи об объекте недвижимости:		Сведения об объекте недвижимости имеют статус "актуальные"	
Особые отметки:		данные отсутствуют	
Получатель выписки:		Окроян Артур Владимирович (представитель правообладателя), Правообладатель: ООО "Регион-Строй", ИНН: 0107022575	



полное наименование должности	подпись	инициалы, фамилия
		Окроян А. А.


М.П.

Раздел 2

Выписка из Единого государственного реестра недвижимости об основных характеристиках и зарегистрированных правах на объект недвижимости
Сведения о зарегистрированных правах

Земельный участок	
вид объекта недвижимости	
Лист №1 Раздел 2	Всего листов раздела 2: 1
Всего листов выписки: 3	
12 февраля 2019г.	
Кадастровый номер: 01:05:2900013:11757	

1	Правообладатель (правообладатели):	1.1	ООО "Регион-Строй", ИНН: 0107022575, ОГРН: 1120107001068
2	Вид, номер и дата государственной регистрации права:	2.1	Собственность 01:05:2900013:11757-01/033/2019-3 12.02.2019 10:20:19
3	Документы-основания	3.1	Договор купли-продажи земельного участка, Выдан 08.02.2019
4	Ограничение прав и обременение объекта недвижимости:	не зарегистрировано	
5	Сведения о наличии решения об изъятии объекта недвижимости для государственных и муниципальных нужд:	данные отсутствуют	
6	Сведения об осуществлении государственной регистрации сделки, права, ограничения права без необходимого в силу закона согласия третьего лица, органа:	данные отсутствуют	



Мусимова Н. А.
инициалы, фамилия

М.П.

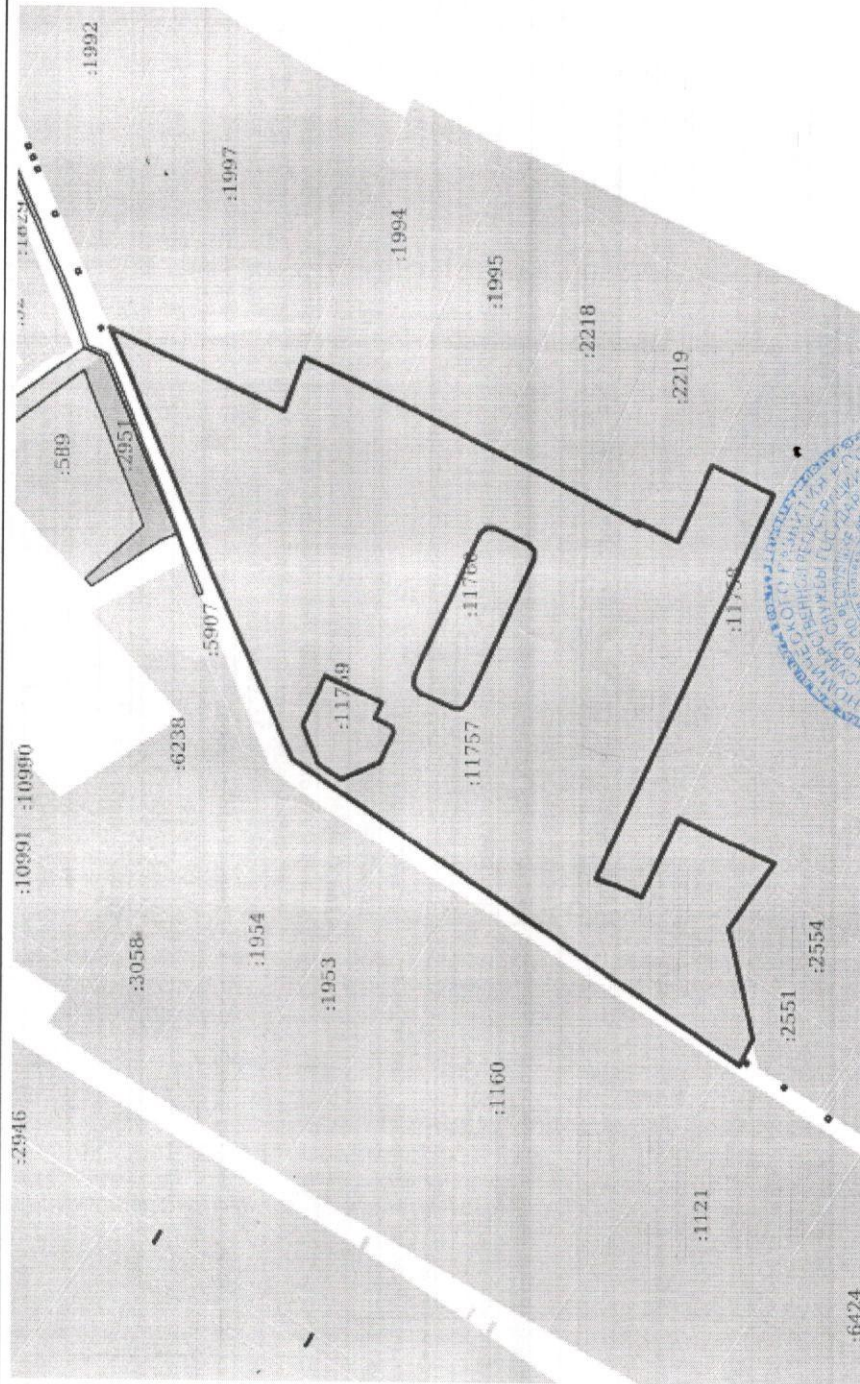
полное наименование должности

подпись

Выписка из Единого государственного реестра недвижимости об основных характеристиках и зарегистрированных правах на объект недвижимости
 Описание местоположения земельного участка

Земельный участок			
вид объекта недвижимости			
Лист №1	Раздел 3	Всего листов раздела 3: 1	Всего разделов: 3
12 февраля 2019г.		Всего листов выписки: 3	
Кадастровый номер: 01-05:2900013:11757			

План (чертеж, схема) земельного участка



Условные обозначения:

Масштаб 1:3000

полное наименование должности

подпись

инициалы, фамилия

Сурямова Н. А.

М.П.

